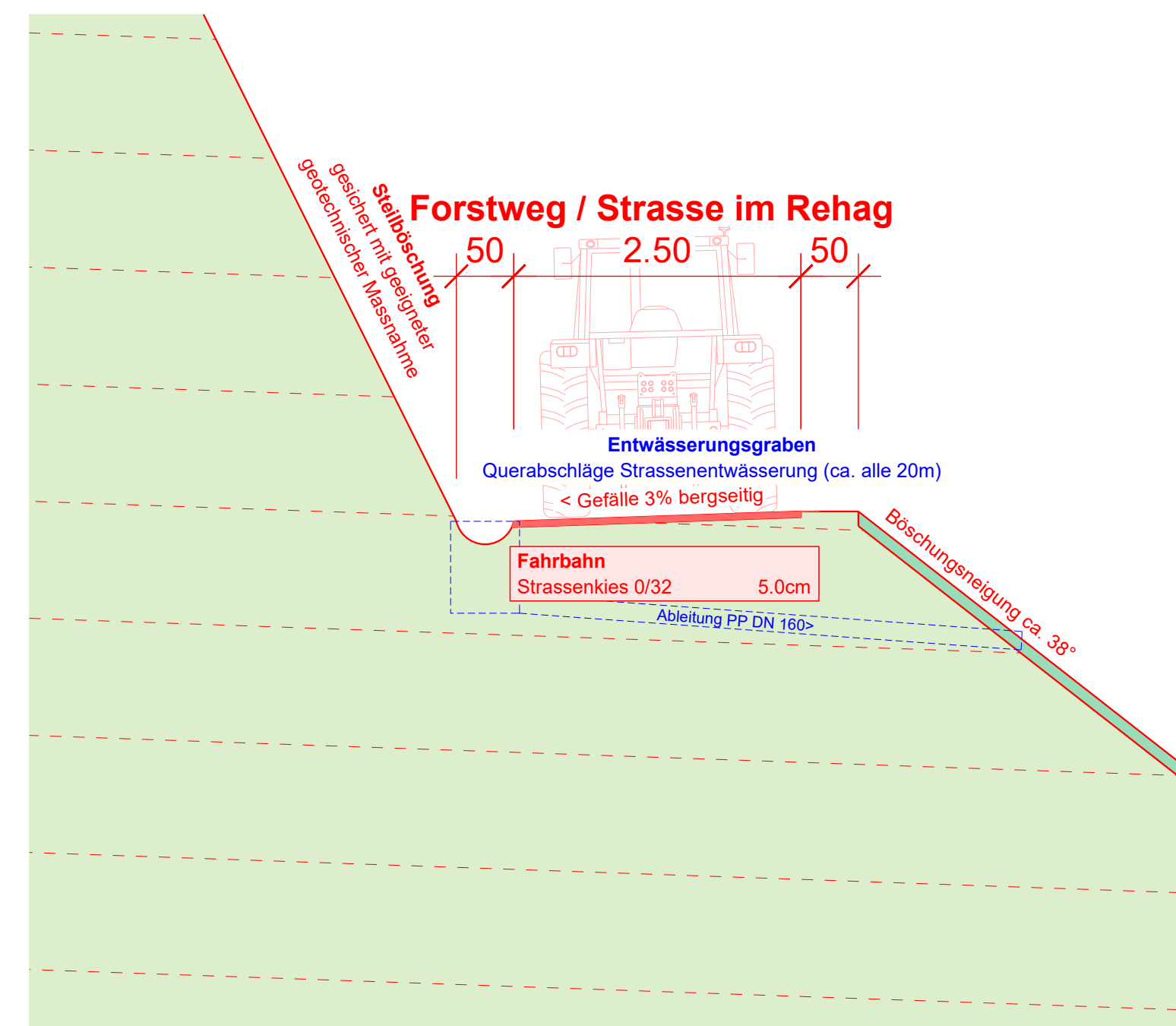
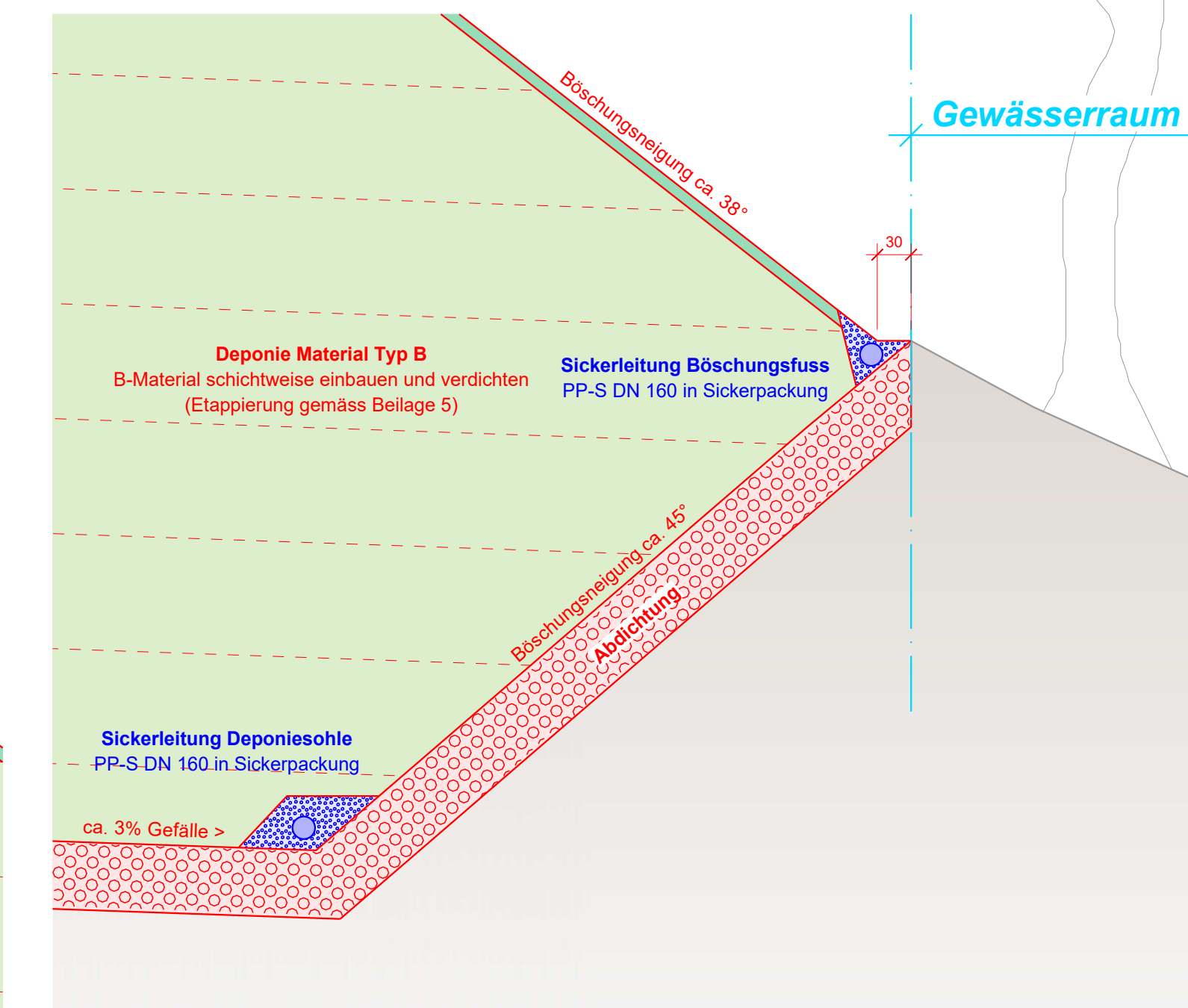


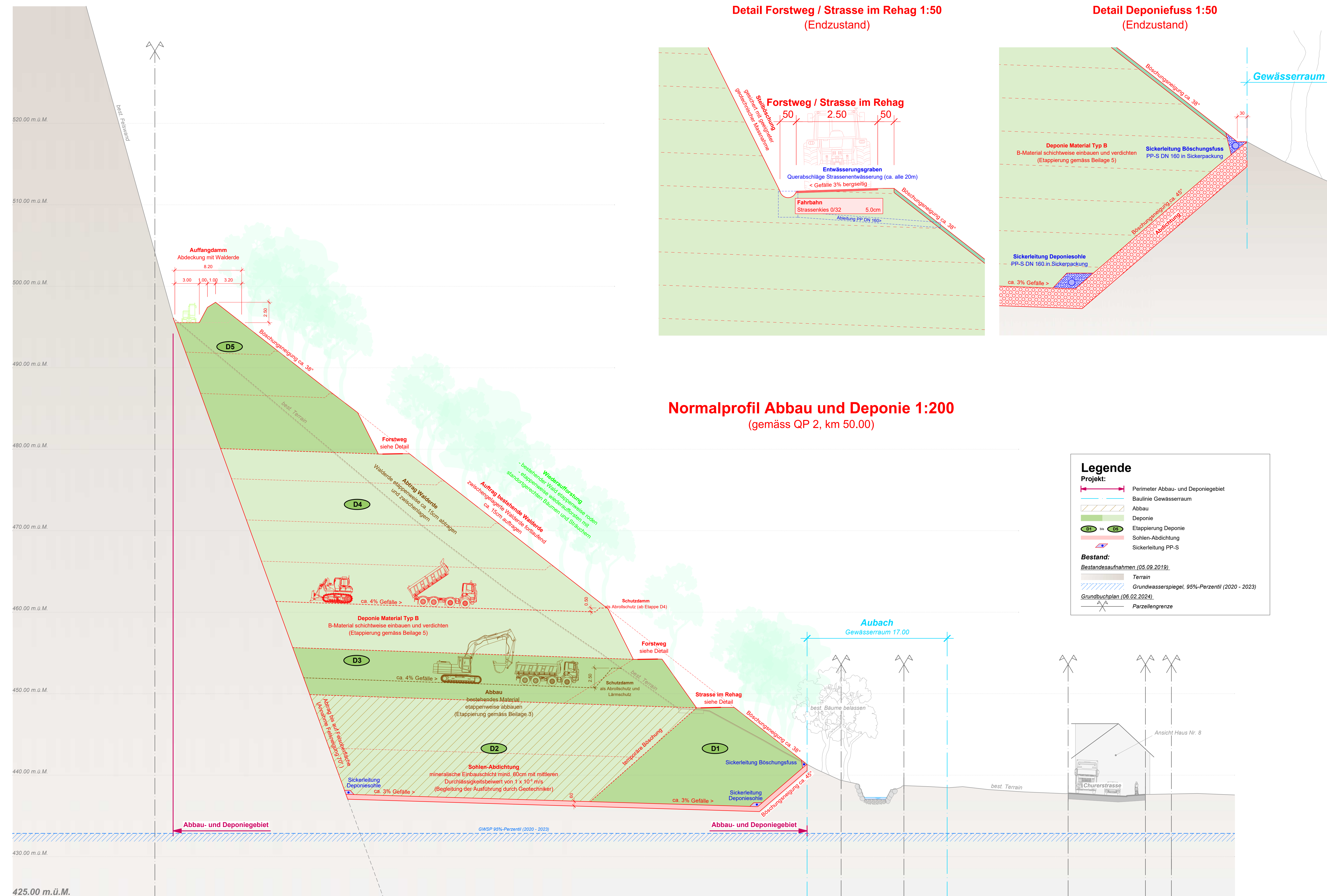
**Detail Forstweg / Strasse im Rehag 1:50**  
(Endzustand)



**Detail Deponiefuss 1:50**  
(Endzustand)



**Normalprofil Abbau und Deponie 1:200**  
(gemäss QP 2, km 50.00)



**Legende**

**Projekt:**

- Perimeter Abbau- und Deponiegebiet
- Baulinie Gewässerraum
- Abbau
- Deponie
- Etappierung Deponie (D1 bis D5)
- Sohlen-Abdichtung
- Sickerleitung PP-S

**Bestand:**

- Bestandesaufnahmen (05.09.2019)
- Terrain
- Grundwasserspiegel, 95%-Perzentil (2020 - 2023)
- Grundbuchplan (06.02.2024)
- Parzellengrenze

**ROBERT KÖNIG AG**  
RECYCLING UND INERTSTOFFDEPONIE • KRIESSERN

Gemeinde Oberriet  
**Rehag**  
Abbau und Deponie Typ B nach VVEA

**Bauprojekt**  
Baubewilligungsverfahren nach Art. 35ff PBG

**Normalien**  
Normalprofil 1:200, Details 1:50

**Mitwirkung**

**Bauherr:**  
**ROBERT KÖNIG AG**  
RECYCLING UND INERTSTOFFDEPONIE • KRIESSERN  
Robert König AG  
Kirchdorfstrasse 21  
CH-9451 Kriessern  
T. 079 300 19 61  
peter.dietche@dietsche.ch

**Beilage 11**

Projekt Nr.: 3102-1276  
Format: 60 x 105 cm  
Gezeichnet: d. müller  
Ersellt: 30.04.2024  
Kontrolliert: r. dietsche  
Geändert: -

**BPU Kasper**  
Mätelstrasse 16  
3122 Kehrsatz  
T. 079 434 14 39  
kasper.heinz@outlook.com

**Impergeologie AG**  
Untergrasse 19  
8888 Heiligkreuz / Mels  
T. 081 723 59 13  
info@impergeologie.ch

**Büro Widmer AG**  
Bahnhofplatz 76  
8500 Frauenfeld  
T. 052 722 16 84  
mail@buero-widmer.ch

**Wälli AG Ingenieure**  
Auerstrasse 23  
9435 Heerbrugg  
T. 058 100 90 02  
heerbrugg@waelli.ch

N:\310 Tiefbau\3102 Heerbrugg\3102-1276 Oberriet Deponie Rehag\06 CAD\31 M\wirkung\3102-1276\_03\_NP\_200\_2d